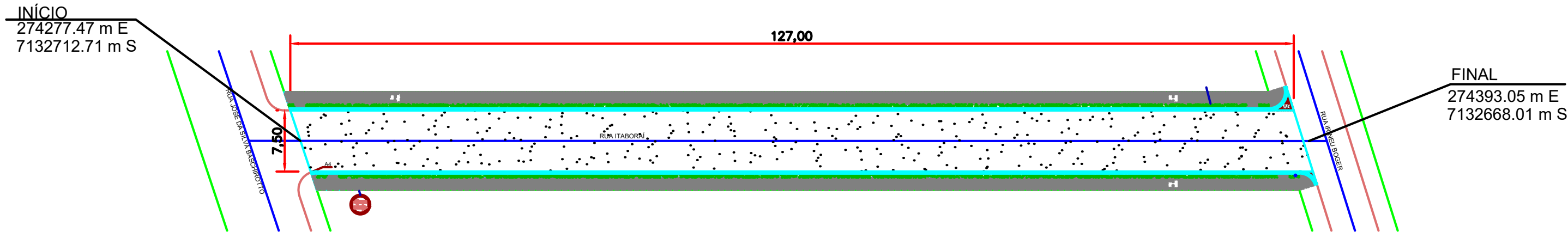


RUA ITABORAÍ



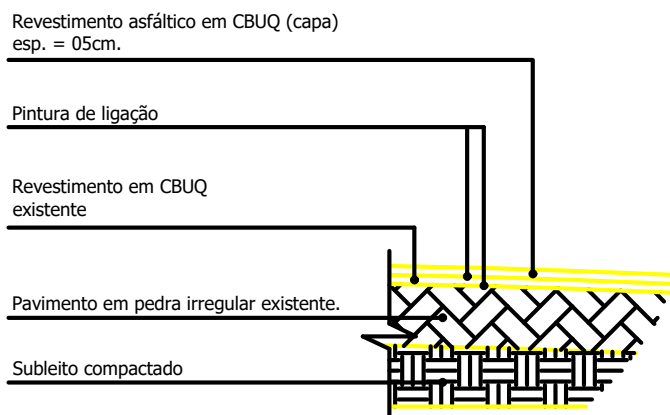
Planta Baixa

Escala: 1/250

LEGENDA: Rua Itaboraí


- Meio Fio - existente
- Contenção Lateral - existente
- Calçadas - (Existente)
- Acesso em concreto armado (Existente)
- Placa - Nome de Rua (Existente)

Detalhe da Estrutura do Pavimento



Escala: 1/50

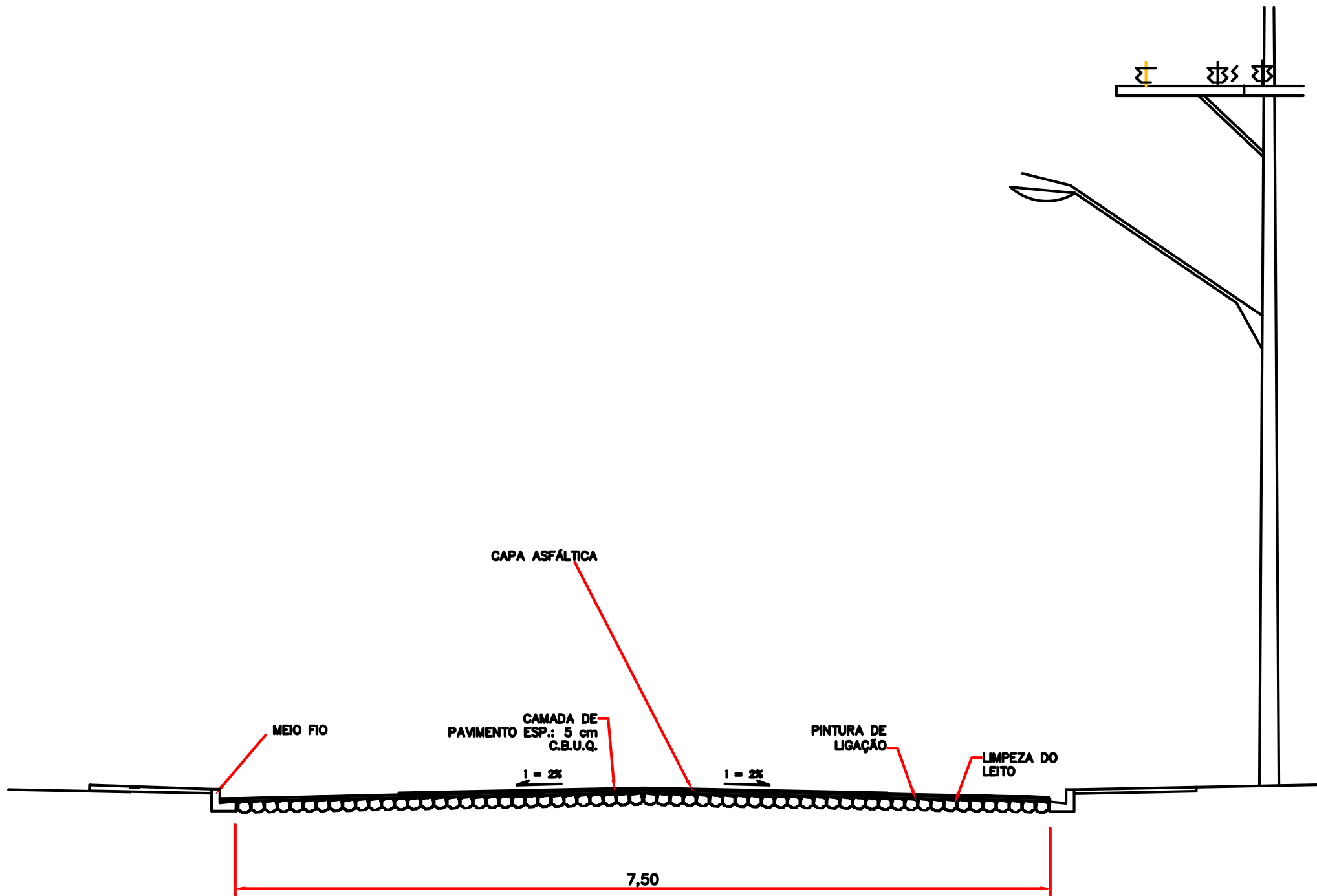
Capa e = 5,0 cm
Área Total = 952,50 m²



FONTE: MUNICIPIO DE NOVA ESPERANÇA DO SUDOESTE



FONTE: GOOGLE EARTH



DETALHE - PERFIL TRANSVERSAL
S/ ESCALA

Rua Itaboraí

PROJETO: Recape			ÁREA TOTAL A RECAPEAR: 952,50 m²
PROPRIETÁRIO: Prefeitura de Nova Esperança do Sudoeste	CPF/CNPJ: 95.589.289/0001-32		DOCUMENTO EMITIDO PARA: <input type="checkbox"/> Anteprojeto <input checked="" type="checkbox"/> Aprovação Legal <input type="checkbox"/> Execução
CIDADE/ESTADO: Nova Esperança do Sudoeste Paraná			
RUA: Rua Itaboraí - Loteamento Baschiroto			
CONTEÚDO: Planta Baixa; Detalhes			PAVIMENTAÇÃO
			REVISÃO: 01
			FOLHA: P-01/01
ESCALA: Indicada	DATA: Agosto/2025	DESENHO:	Prancha: 841mmx594mm